













IV PROGRAMA PROVINCIAL DE SENDEROS DIPUTACIÓN DE SEVILLA

FICHA TÉCNICA ACTIVIDAD			
Denominación de la actividad	Sendero "Los Molinos del Ciudadaja"		
Número del sendero	PR-A 412	Tipo de sendero	Circular
Itinerario	Sevilla – Lora del Río – La Puebla de los Infantes – Las Navas de la Concepción -Regreso a Sevilla		
Cómo llegar	Desde Sevilla tomamos la autovía que conduce a Carmona A-4, para incorporarnos a la A-457 que nos lleva a Lora del Río, y después tomar la SE-6102 dirección La Puebla de los Infantes y finalmente la SE-141 que nos llevara hasta Las Navas de la Concepción.		
Recepción de participantes	Plaza de España (Frente al Ayuntamiento)		
Hora de encuentro	09:30 AM	Fecha Actividad	27 – 03 -2022

A.- DATOS TÉCNICOS													
Municipios	Las Navas de la Concepción												
Comarca	Sierra Norte de Sevilla												
Punto de inicio del sendero	Plaza de España – Las Navas de la Concepción												
Coordenadas UTM del inicio	30S 283380 4201249												
Punto final del sendero	Plaza de España – Las Navas de la Concepción												
Coordenadas UTM punto final	30S 283380 4201249												
Distancia Total	12 km												
Tiempo de marcha estimado:	Entre 3 y 6 horas de marcha efectiva según escala MIDE												
Tipo de viario y firme	Pista asfaltada: 15 % Vereda: 39 % Pista de tierra: 26 % Otros: 0 %												
Desnivel positivo	240 m												
Desnivel negativo	240 m												
<p>Dificultad. Valoración según método MIDE (El MIDE valora de 1 a 5 puntos (de menos a más) los siguientes aspectos de dificultad):</p> <table border="1" style="width: 100%; border-collapse: collapse; text-align: center;"> <tbody> <tr> <td style="width: 15%;"></td> <td style="width: 35%;">MEDIO Severidad del medio natural</td> <td style="width: 10%; color: red; font-size: 24px;">1</td> <td style="width: 15%;"></td> <td style="width: 25%;">DESPLAZAMIENTO Dificultad en el desplazamiento</td> <td style="width: 10%; color: red; font-size: 24px;">2</td> </tr> <tr> <td></td> <td>ITINERARIO Orientación en el itinerario</td> <td style="color: red; font-size: 24px;">2</td> <td></td> <td>ESFUERZO Cantidad de esfuerzo necesario</td> <td style="color: red; font-size: 24px;">3</td> </tr> </tbody> </table>			MEDIO Severidad del medio natural	1		DESPLAZAMIENTO Dificultad en el desplazamiento	2		ITINERARIO Orientación en el itinerario	2		ESFUERZO Cantidad de esfuerzo necesario	3
	MEDIO Severidad del medio natural	1		DESPLAZAMIENTO Dificultad en el desplazamiento	2								
	ITINERARIO Orientación en el itinerario	2		ESFUERZO Cantidad de esfuerzo necesario	3								
Paso de ríos, arroyos	No	Puntos de agua	No	Sombra	Abundante								



IV PROGRAMA PROVINCIAL DE SENDEROS DIPUTACIÓN DE SEVILLA

B.- RECURSOS DE INTERÉS	
Donde obtener Información	<ul style="list-style-type: none">• Diputación de Sevilla• Ayuntamiento de Las Navas de la Concepción• Federación Andaluza de Deportes de Montaña, Escalada y Senderismo -Delegación de Sevilla
Lugares donde alojarse	Existe una variada oferta de lugares para alojarse: http://www.lasnavasdeconcepcion.es/es/temas/Turismo/alojamientos/
Lugares donde comer	Existe una variada oferta de lugares en la localidad: http://www.lasnavasdeconcepcion.es/es/temas/Turismo/restaurantes/
Áreas de recreo, deportivas, zonas de acampada	Área recreativa Ermita Virgen de Belén
Lugares Arquitectónicos y / o Históricos, Culturales	Ermita de la Virgen de Belén Parroquia de la Purísima Concepción El Lagar (Antiguo molino de aceite y vino)
Lugar de interés geológico y / o ecológico	Parque Natural de la Sierra Norte de Sevilla
Prohibiciones, restricciones	No se conocen
Centro médico más cercano	Consultorio de Las Navas de la Concepción Dirección: Plaza de Andalucía, 2 Municipio: Las Navas de la Concepción Teléfono (Urgencias): 955889685 Teléfono Urgencias / Emergencias ANDALUCIA: 902505061 / 061
Flora y fauna de interés	Típica flora y fauna de la Sierra Norte, destacando el paisaje de dehesa y bosque de ribera en el entorno del Ciudadajeja.



IV PROGRAMA PROVINCIAL DE SENDEROS DIPUTACIÓN DE SEVILLA

C.- DESCRIPCIÓN GENERAL DE LA ACTIVIDAD

Este sendero circular tiene su cartel de inicio/final en el **Plaza de España de Las Navas de la Concepción**, justo frente al ayuntamiento. Comenzaremos nuestro recorrido por la calle **Juan Carlos I**, en dirección oeste, nos dirigiremos a la salida del pueblo, tras pasar por la **Plaza de la Constitución** y la calle **Albareda**, alcanzaremos una zona ajardinada al final del pueblo, continuaremos junto a la carretera SE-155 uno cientos de metros hasta el primer desvío que se abre a la izquierda.

A partir de aquí, continuaremos por un camino flanqueado por restos de muros antiguos. El camino está en buen estado y presenta un tráfico casi nulo. Discurre por un paisaje típico de dehesa de encina y alcornoques.

Tras 2 km, iniciaremos un suave, aunque prolongado descenso por una vereda estrecha, a ratos pedregosa, que nos llevará a la pista que conduce a la **Ermita de la Virgen de Belén**. En esta pista, si giramos a la derecha, llegaremos a esta singular ermita, junto a una zona preparada con mesas y barbacoas, donde se celebran a lo largo de año distintos eventos del municipio.

Sin embargo, nuestro camino continúa con un giro a izquierda y durante casi kilómetro y medio transitaremos por una pista de tierra que discurre paralela en todo momento a la **Rivera del Ciudadreja**. Pasaremos por delante del **Molino del Francés**, imponente edificación que está en fase de reconstrucción. Esta rivera, verde y frondosa durante todo el año, presenta un curso de agua discontinuo en el tiempo: desde un río caudaloso en época de lluvias, momentos en los que es fácil que se desborde y anegue el sendero, a un curso totalmente seco en veranos de años especialmente poco lluviosos.

Unos metros antes del cruce de esta pista con la carretera que une **Las Navas de la Concepción** con **Constantina**, saldremos de la pista por un punto perfectamente señalizado, para acercarnos a la orilla del **Ciudadreja**. Tanto es así, que pasaremos bajo el puente que usa la carretera para sortear el curso de agua.

Podremos apreciar en las orillas durante su recorrido olmos y álamos negros principalmente, pero también sauces, chopos y el poco frecuente **arce de Montpellier**. Más alejados del agua, nos rodearan las encinas y alcornoques, así como arbustos típicos del matorral mediterráneo, como lentiscos, madroños o coscojas, entre otros. Esta exuberante vegetación resguarda una abundante y variada fauna, la cual difícilmente se deja notar, salvo por los cantos de los pájaros: jilgueros, mirlos, ruiseñores, verderones...

Continuamos junto al cauce, bajo la sombra que nos ofrecen los árboles de la rivera, por una senda estrecha, que se mantiene abierta por el paso de los senderistas y con la ayuda del mantenimiento que hace el **Ayuntamiento de Las Navas de la Concepción**.

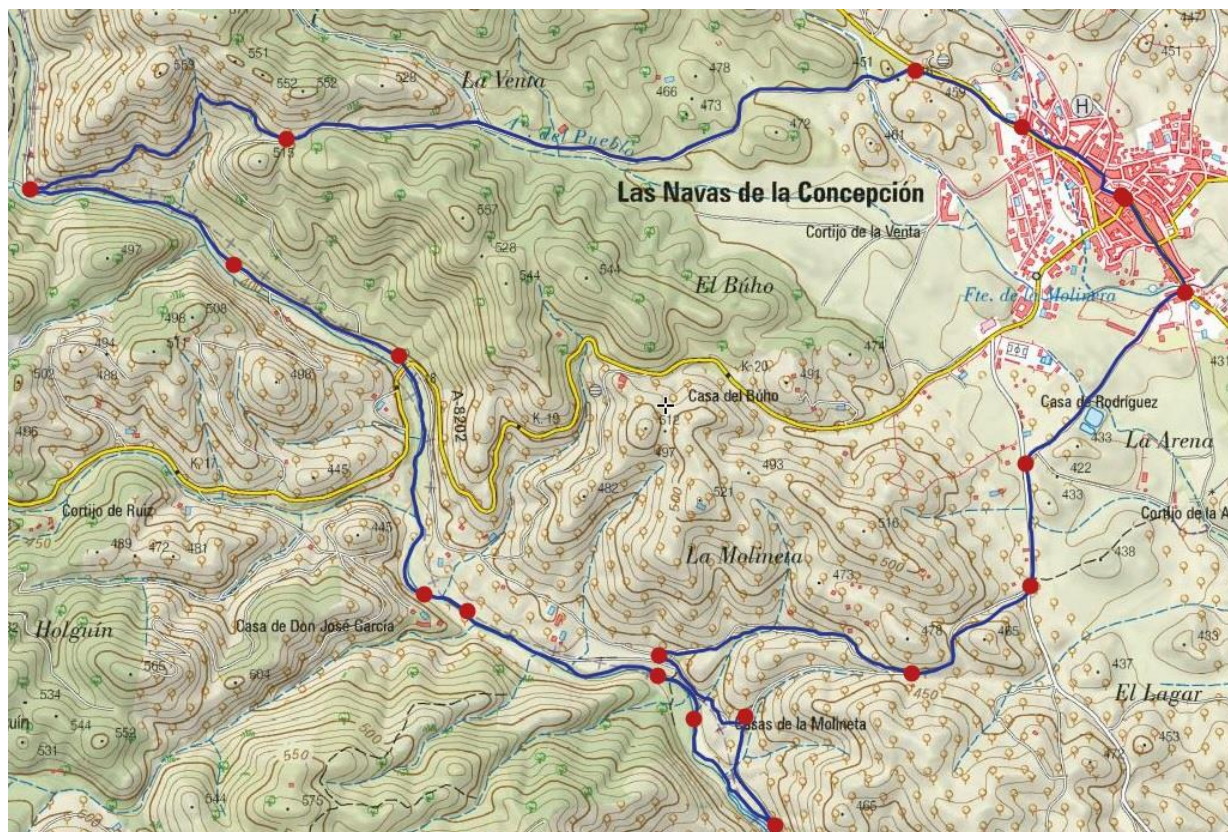
IV PROGRAMA PROVINCIAL DE SENDEROS DIPUTACIÓN DE SEVILLA

En este tramo se pueden apreciar, distintas obras para aprovechar la fuerza del agua: azudas y restos de acequias. El máximo exponente de estas obras son las **Casas de la Molineta**, que también han sido objeto de reconstrucción en los últimos años.

Tras disfrutar de esta sombreada senda junto al río, debemos volver al pueblo, para lo cual tomaremos de vuelta un camino ascendente, girando a la izquierda en un punto bien señalado. A partir de este punto, a la derecha, está señalizada una derivación de este sendero PR, que no tomaremos en esta ocasión, que continua por la orilla del río y desde la que se pueden visitar otros molinos.

Desde el cruce indicado, tenemos un tramo de subida continuada, no excesivamente pronunciada, que tras un giro a izquierda y otro a derecha, bien indicados, nos lleva a otra senda en la que la arboleda y la vegetación forma un túnel. Al final de este "túnel" ya solo resta una pequeña subida, antes de llegar al punto más alto de ese sendero, a partir del cual en suave bajada nos llevará al punto final del recorrido en **Las Navas de la Concepción**.

D.- MAPA DE LA ACTIVIDAD





IV PROGRAMA PROVINCIAL DE SENDEROS DIPUTACIÓN DE SEVILLA

E.- PERFIL




Observaciones de interés general:

- Se prestará, en todo momento, especial atención a las recomendaciones sanitarias establecidas.
- Importante llevar GORRA o similar para protegernos del sol y calzado adecuado (preferiblemente botas). Se recomienda el uso de bastones de senderismo.
- Ante cualquier duda consultar a la Organización Técnica.
- No olvidar llevar algo de COMIDA y mínimo 1'5 litros de AGUA



IV PROGRAMA PROVINCIAL DE SENDEROS DIPUTACIÓN DE SEVILLA

F.- IMÁGENES DE LA ACTIVIDAD



FEDERACIÓN ANDALUZA DE
DEPORTES DE MONTAÑA,
ESCALADA Y SENDERISMO
Delegación de Sevilla

